EJEMPLOS DE HERRAMIENTAS DE ESPACIOS RURALES PARA LAS EvAU DE GEOGRAFÍA DE LA UNIVERSIDAD DE ZARAGOZA

18. Gráfico sobre la evolución de la población ocupada (%) por sectores económicos en España.

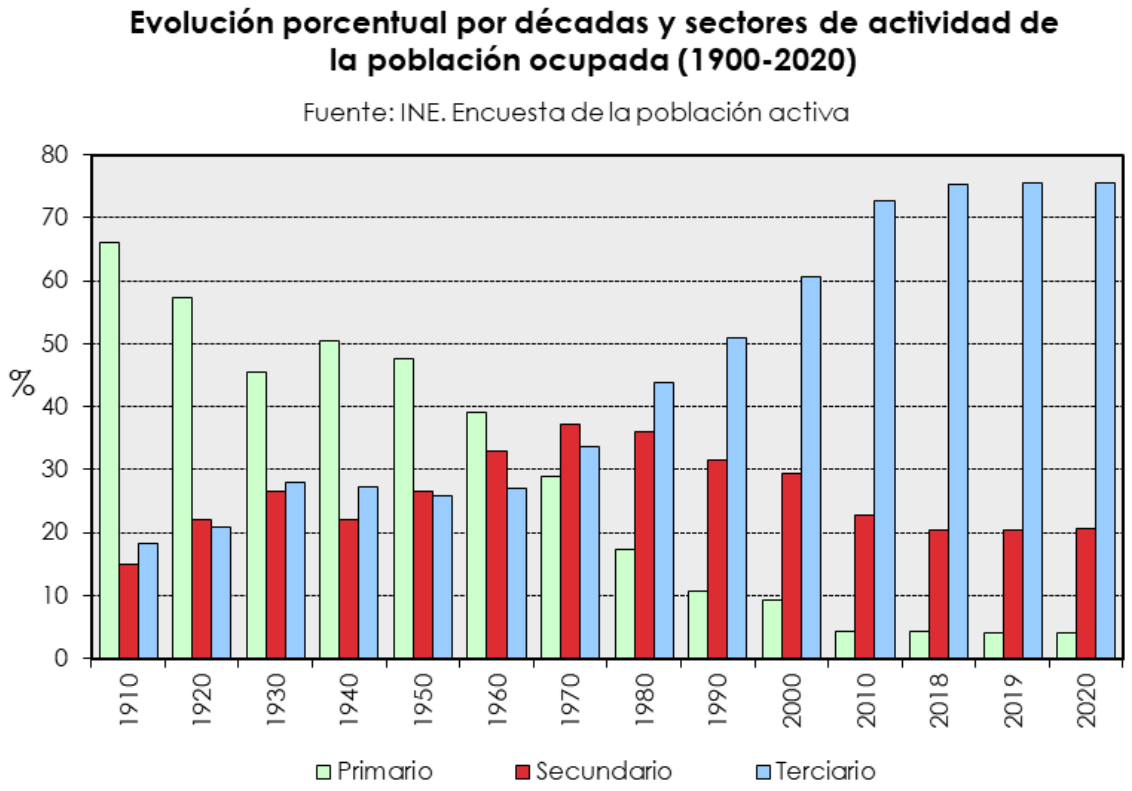

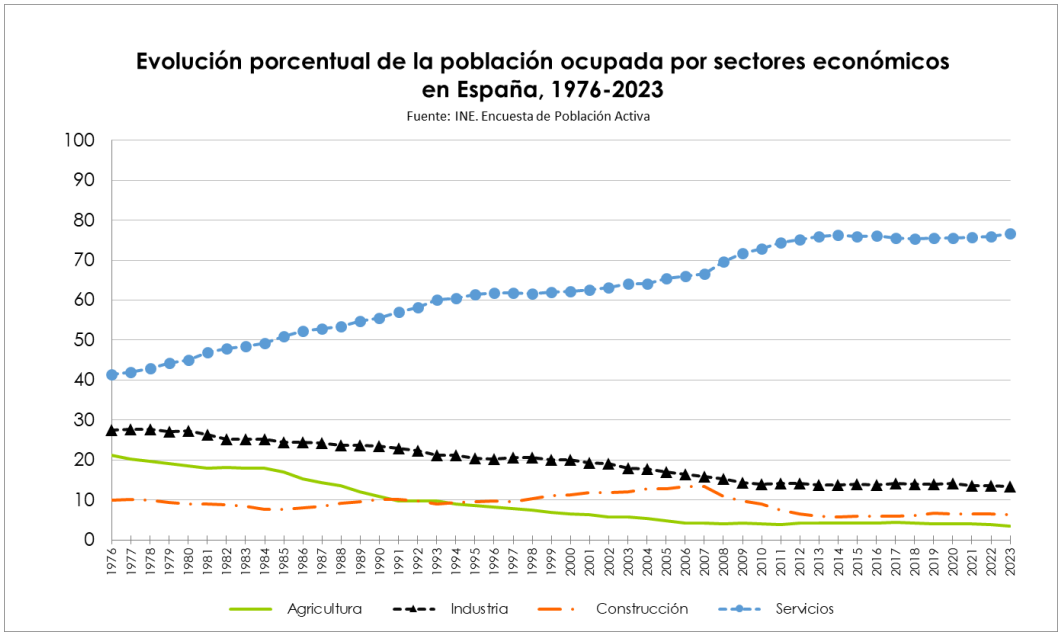

Fuente: Instituto Nacional de Estadística. Encuesta de población activa.

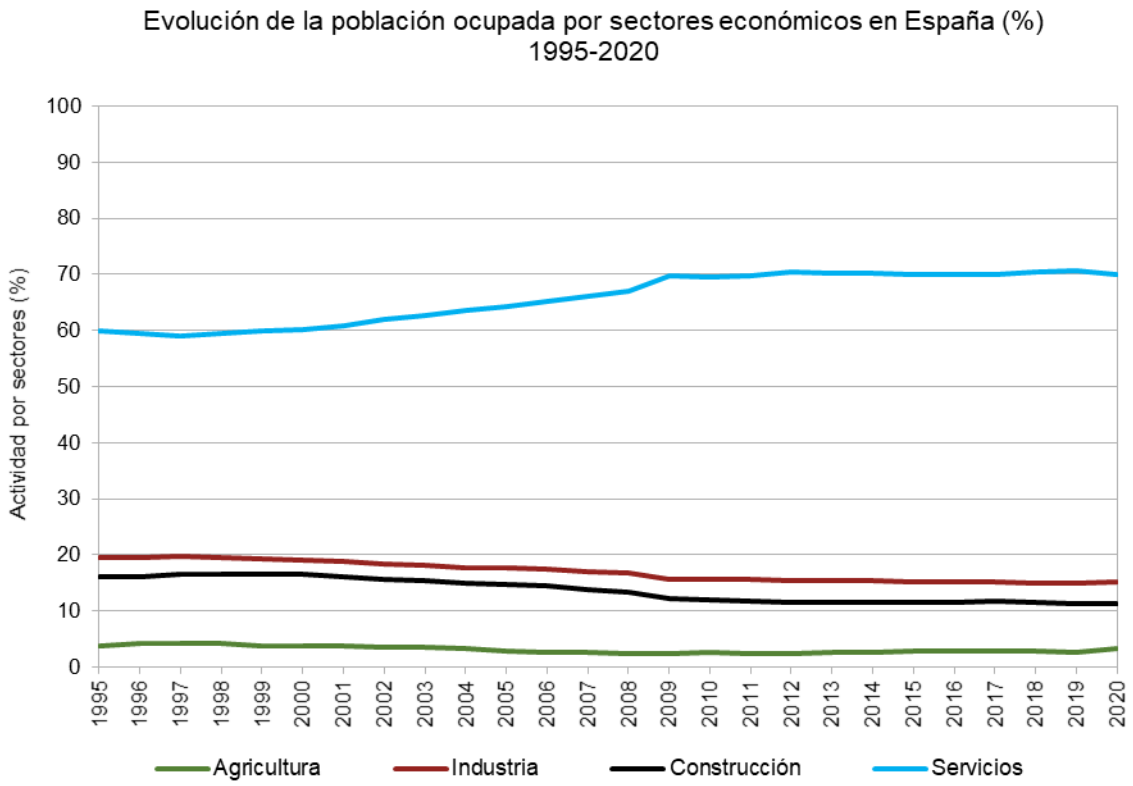

Fuente: Instituto Nacional de Estadística

19. Gráfico sobre la evolución de los sectores de actividad en el Producto Interior Bruto (PIB) en España (2000-2023)

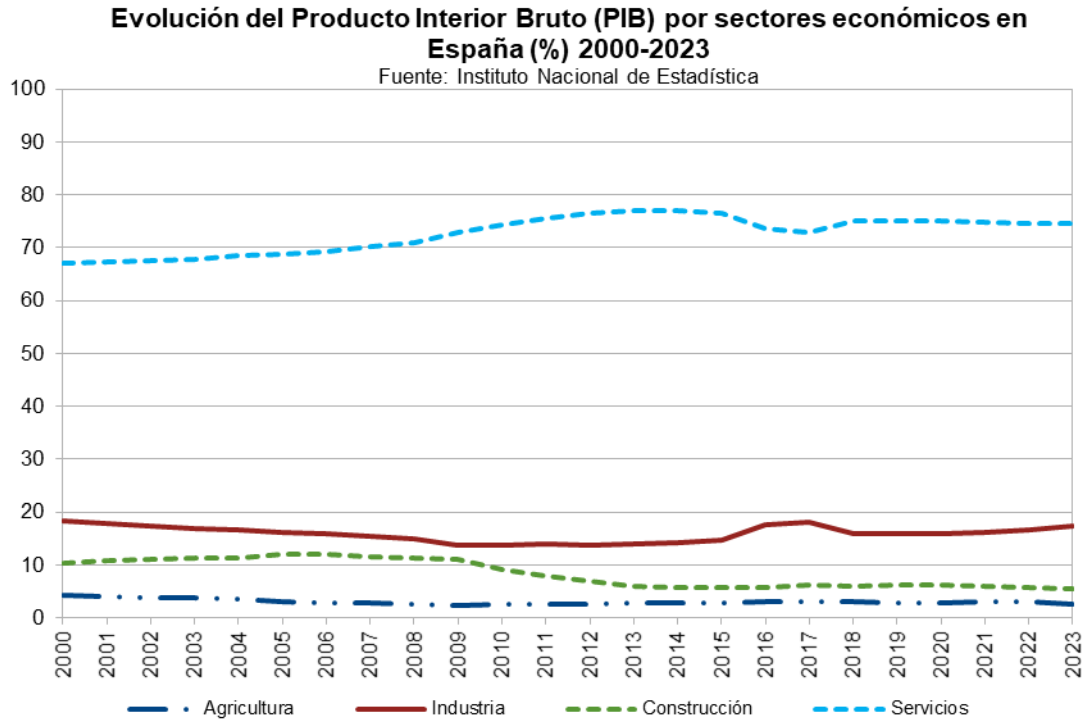

20.Mapa de regadíos

Fuente: Instituto Geográfico Nacional. España a través de los mapas